

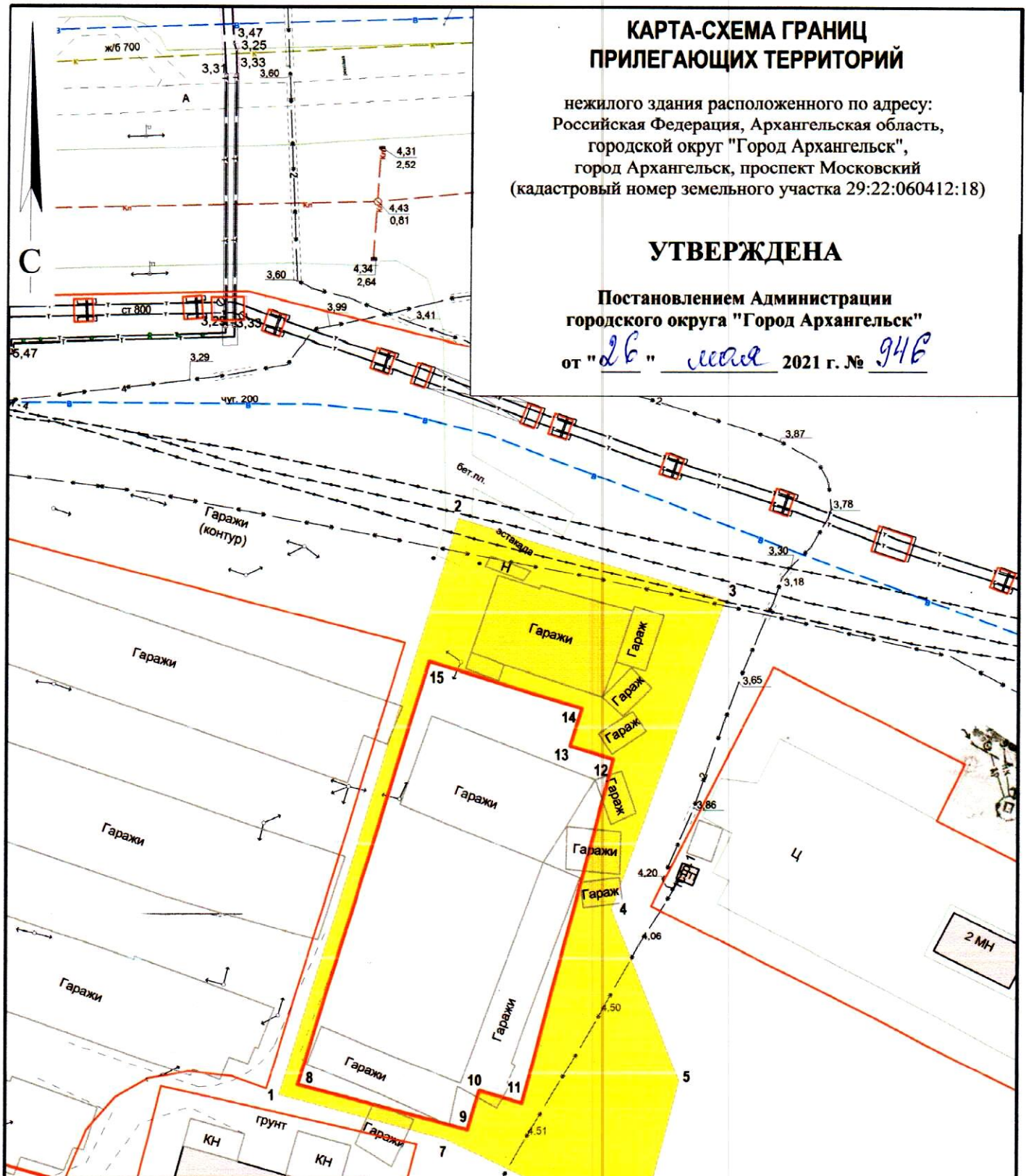
КАРТА-СХЕМА ГРАНИЦ ПРИЛЕГАЮЩИХ ТЕРРИТОРИЙ

нежилого здания расположенного по адресу:
Российская Федерация, Архангельская область,
городской округ "Город Архангельск",
город Архангельск, проспект Московский
(кадастровый номер земельного участка 29:22:060412:18)

УТВЕРЖДЕНА

Постановлением Администрации
городского округа "Город Архангельск"



от "26" *мая* 2021 г. № *946*



Система координат МСК-29

Обозначение характерных точек границы	координаты, м	
	X	Y
1	650555.66	2523622.03
2	650636.00	2523643.24
3	650626.22	2523680.29
4	650583.13	2523666.51
5	650559.68	2523676.74
6	650538.53	2523672.11
7	650550.46	2523645.01
8	650557.15	2523624.49
9	650551.82	2523648.06
10	650557.26	2523649.48
11	650555.71	2523655.39
12	650603.73	2523665.90
13	650605.30	2523659.90
14	650610.54	2523661.31
15	650616.15	2523640.07

УСЛОВНЫЕ ОБОЗНАЧЕНИЯ:

-  изображение границ земельного участка по проспекту Московскому
-  изображение границ прилегающих территорий

Масштаб 1 : 750